sachsen.de

Geoportal Sachsenatlas

Maulwurfweg 3
04329 Leipzig

23.07.2020

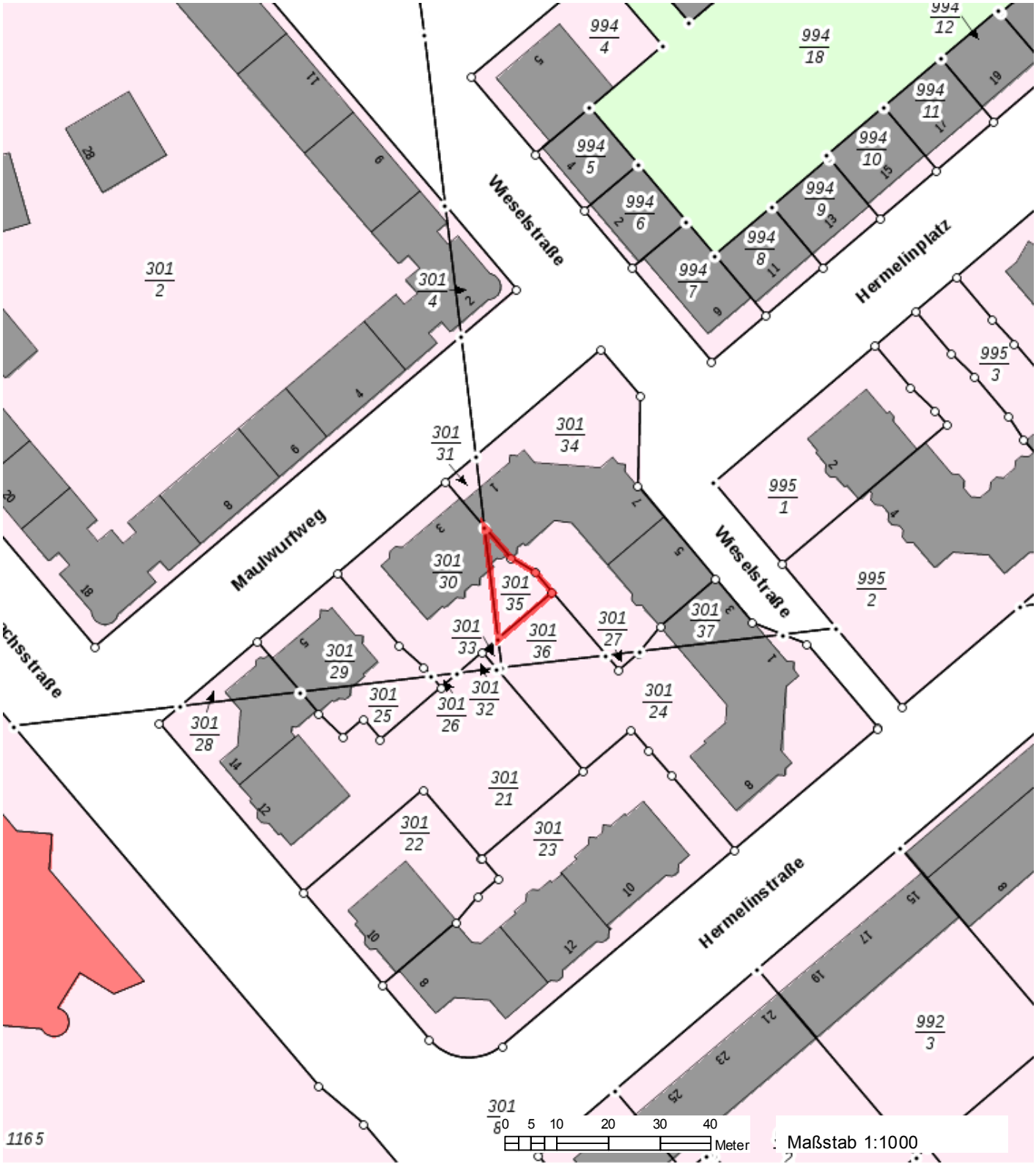

Wichtige Hinweise: Die Verwendung der im Geoportal Sachsenatlas erzeugten Karten, insbesondere deren Vervielfältigung und Veröffentlichung, kann von bestimmten Nutzungsrechten abhängig sein, die nur der jeweilige Datenanbieter (geodatenhaltende Stelle) einräumt. Bitte wenden Sie sich an den Datenanbieter, um dazu nähere Informationen zu erhalten. Die im Geoportal Sachsenatlas erzeugten Karten können systembedingte Ungenauigkeiten enthalten. Sie dienen daher im Wesentlichen nur der Information. Die Karten sind insbesondere nicht geeignet, besondere rechtliche Ansprüche geltend zu machen.
Datenquelle für Hintergrundkarte außerhalb Sachsens:
© Bundesamt für Kartographie und Geodäsie 2020, Datenquellen: http://sg.geodatenzentrum.de/web_public/Datenquellen_TopPlus_Open.pdf

Staatsbetrieb Geobasisinformation und Vermessung Sachsen
Olbrichtplatz 3, 01099 Dresden
Telefon: (0351) 8283 8420
Telefax: (0351) 8283 6400
Internet: www.geosn.sachsen.de
E-Mail: servicedesk@geosn.sachsen.de

Geoportal Sachsenatlas

Maulwurfweg 3
04329 Leipzig

23.07.2020

Suchtreffer



Festgestellte Grenzpunkte



Grenzpunkt mit Katasternachweis nach § 12 Abs. 2 SächsVermKatGDVO (Darstellung erfolgt nur in der Ausgabe „Liegenschaftskarte mit Katasternachweis nach § 12 Abs. 2 SächsVermKatGDVO")

Flurstuecke

Flurstück

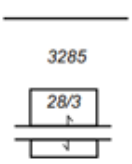

Flurstücksgrenze

Flurstücksnummer

Zusammengehörende Flurstücksteile

Strittige Flurstücksgrenze

Nicht festgestellte Grenze

Grenzpunkt mit Abmarkung

Grenzpunkt ohne Abmarkung

Grenzpunkt, Abmarkung zeitweilig ausgesetzt

Grenze der Gemarkung

Gebaeude

Gebäude



Wohngebäude

Gebäude für Wirtschaft oder Gewerbe

Gebäude für öffentliche Zwecke

Gebäude, nicht spezifiziert (ohne Funktion)

Gebäude mit Hausnummer

Lagebezeichnung mit Hausnummer, Gebäude im Liegenschaftskataster nicht erfasst

Gebäudelinie, aus Luftbildmessung oder Fernerkundungsdaten ermittelt

Bauwerke und Einrichtungen

Farbe: Keine Legende verfügbar.

Oeffentlich-rechtliche und sonstige Festlegungen

Fläche mit gesetzlicher Festlegung



Fläche für Verfahren nach dem Bau-, Raum- oder Bodenordnungsrecht

Siedlung

Siedlung



Wohnbaufläche, Fläche gemischter Nutzung, Fläche besonderer funktionaler Prägung

Industrie- und Gewerbefläche

Halde

Bergbaubetrieb

Tagebau, Grube, Steinbruch

Sport-, Freizeit- und Erholungsfläche

Grünanlage

Friedhof

Landwirtschaft

Verkehr

Verkehr



Verkehrswege (ohne Füllung)

Vegetation

Vegetation



Wald

Gehölz

Heide

Moor

Sumpf

Unland / Vegetationslose Fläche

Staatsbetrieb Geobasisinformation und Vermessung Sachsen
Olbrichtplatz 3, 01099 Dresden

Telefon: (0351) 8283 8420
Telefax: (0351) 8283 6400

Internet: www.geosn.sachsen.de
E-Mail: servicedesk@geosn.sachsen.de

Maulwurfweg 3
04329 Leipzig

23.07.2020

Gewaesser

Gewässer



Staatsbetrieb Geobasisinformation und Vermessung Sachsen
Olbrichtplatz 3, 01099 Dresden

Telefon: (0351) 8283 8420
Telefax: (0351) 8283 6400

Internet: www.geosn.sachsen.de
E-Mail: servicedesk@geosn.sachsen.de

sachsen.de

Geoportal Sachsenatlas

Maulwurfweg 3
04329 Leipzig

23.07.2020

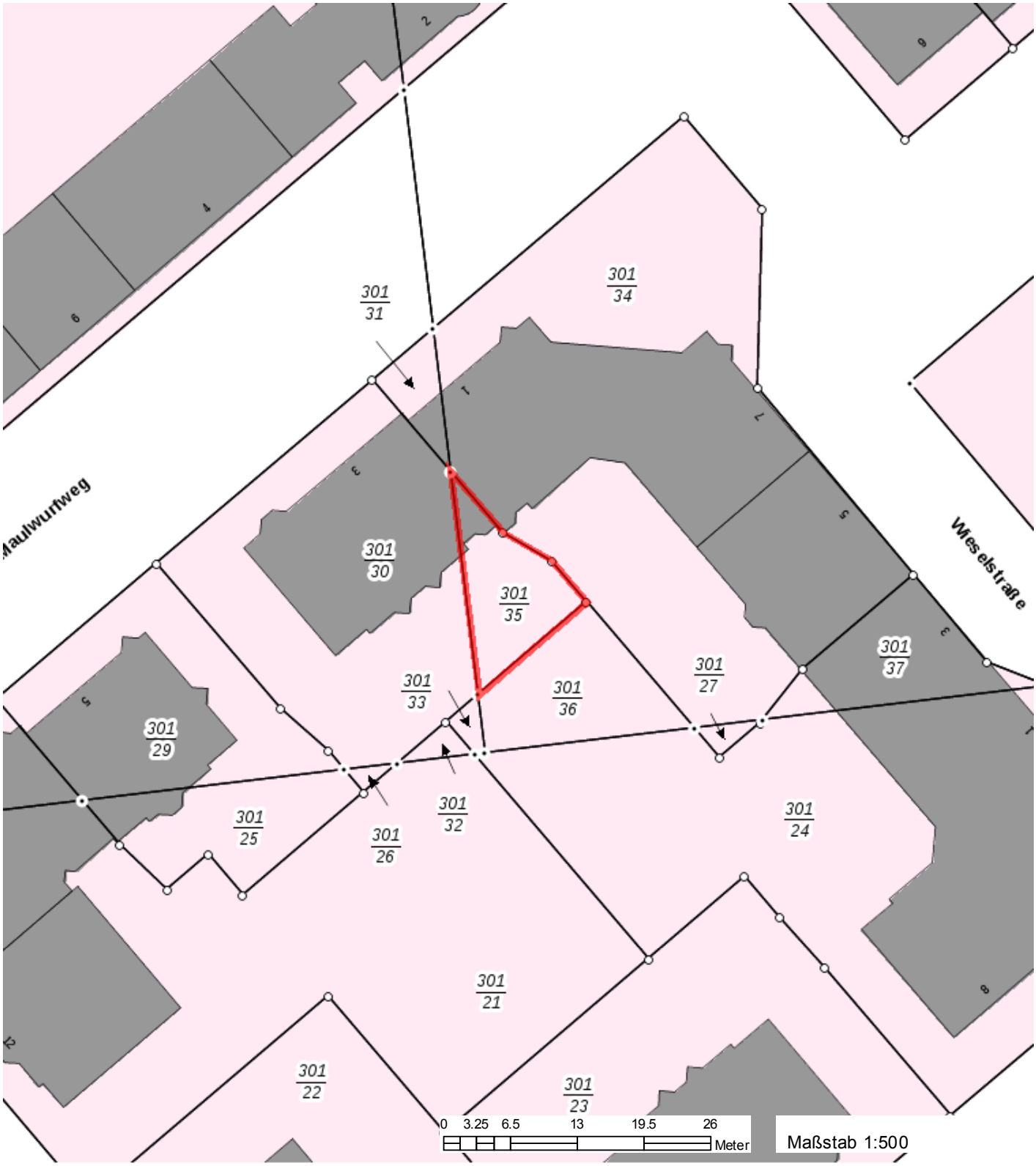

Wichtige Hinweise: Die Verwendung der im Geoportal Sachsenatlas erzeugten Karten, insbesondere deren Vervielfältigung und Veröffentlichung, kann von bestimmten Nutzungsrechten abhängig sein, die nur der jeweilige Datenanbieter (geodatenhaltende Stelle) einräumt. Bitte wenden Sie sich an den Datenanbieter, um dazu nähere Informationen zu erhalten. Die im Geoportal Sachsenatlas erzeugten Karten können systembedingte Ungenauigkeiten enthalten. Sie dienen daher im Wesentlichen nur der Information. Die Karten sind insbesondere nicht geeignet, besondere rechtliche Ansprüche geltend zu machen.
Datenquelle für Hintergrundkarte außerhalb Sachsens:
© Bundesamt für Kartographie und Geodäsie 2020, Datenquellen: http://sg.geodatenzentrum.de/web_public/Datenquellen_TopPlus_Open.pdf

Staatsbetrieb Geobasisinformation und Vermessung Sachsen
Olbrichtplatz 3, 01099 Dresden
Telefon: (0351) 8283 8420
Telefax: (0351) 8283 6400
Internet: www.geosn.sachsen.de
E-Mail: servicedesk@geosn.sachsen.de

Geoportal Sachsenatlas

Maulwurfweg 3
04329 Leipzig

23.07.2020

Suchtreffer



Festgestellte Grenzpunkte



Grenzpunkt mit Katasternachweis nach § 12 Abs. 2 SächsVermKatGDVO (Darstellung erfolgt nur in der Ausgabe „Liegenschaftskarte mit Katasternachweis nach § 12 Abs. 2 SächsVermKatGDVO")

Flurstuecke

Flurstück

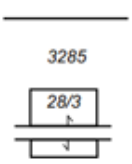

Flurstücksgrenze

Flurstücksnummer

Zusammengehörende Flurstücksteile

Strittige Flurstücksgrenze

Nicht festgestellte Grenze

Grenzpunkt mit Abmarkung

Grenzpunkt ohne Abmarkung

Grenzpunkt, Abmarkung zeitweilig ausgesetzt

Grenze der Gemarkung

Gebaeude

Gebäude



Wohngebäude

Gebäude für Wirtschaft oder Gewerbe

Gebäude für öffentliche Zwecke

Gebäude, nicht spezifiziert (ohne Funktion)

Gebäude mit Hausnummer

Lagebezeichnung mit Hausnummer, Gebäude im Liegenschaftskataster nicht erfasst

Gebäudelinie, aus Luftbildmessung oder Fernerkundungsdaten ermittelt

Bauwerke und Einrichtungen

Farbe: Keine Legende verfügbar.

Oeffentlich-rechtliche und sonstige Festlegungen

Fläche mit gesetzlicher Festlegung



Fläche für Verfahren nach dem Bau-, Raum- oder Bodenordnungsrecht

Siedlung

Siedlung



Wohnbaufläche, Fläche gemischter Nutzung, Fläche besonderer funktionaler Prägung

Industrie- und Gewerbefläche

Halde

Bergbaubetrieb

Tagebau, Grube, Steinbruch

Sport-, Freizeit- und Erholungsfläche

Grünanlage

Friedhof

Landwirtschaft

Verkehr

Verkehr



Verkehrswege (ohne Füllung)

Vegetation

Vegetation



Wald

Gehölz

Heide

Moor

Sumpf

Unland / Vegetationslose Fläche

Staatsbetrieb Geobasisinformation und Vermessung Sachsen
Olbrichtplatz 3, 01099 Dresden

Telefon: (0351) 8283 8420
Telefax: (0351) 8283 6400

Internet: www.geosn.sachsen.de
E-Mail: servicedesk@geosn.sachsen.de

Maulwurfweg 3
04329 Leipzig

23.07.2020

Gewaesser

Gewässer



Staatsbetrieb Geobasisinformation und Vermessung Sachsen
Olbrichtplatz 3, 01099 Dresden

Telefon: (0351) 8283 8420
Telefax: (0351) 8283 6400

Internet: www.geosn.sachsen.de
E-Mail: servicedesk@geosn.sachsen.de